

ស ធី ស ព្វ ា កំ ណ ត៍ ក្រ ពំ ទ៍ ដ ម ម ធរ

ម ង ា វ

សាធា រណនដ្ឋ ប្រជា ចា រិត កម្ម ដា

ទី ៦

សាធា រណនដ្ឋ សង្គម ជ័យម ទន្សំ ភា ម

ក្រុមប្រឹក្សារដ្ឋទ្រឹស្តីសាធារណៈរដ្ឋប្រជាមានិតកម្ពុជា និង ក្រុមប្រឹក្សារដ្ឋ
ទ្រឹស្តីសាធារណៈរដ្ឋសង្គមនិយមវៀតណាម ។

ដោយមានគោលបំណងពង្រឹង និង ពង្រីកទំនាក់ទំនងពិសេស រវាងកម្ពុជា
និង វៀតណាម ដើម្បីសង្កេតទ្រឹស្តីសាធារណៈវិស័យការងារស្រុក គោរពឯករាជ្យ
អធិបតេយ្យភាព និង ចូរណភាពទ្រឹស្តីរបស់រដ្ឋខ្លួន បង្កើនស្ថេរភាពសង្គមសេដ្ឋកិច្ច
និងការរដ្ឋប្បវេណីសេដ្ឋកិច្ចទៅវិញទៅមកដើម្បីកសាង និង ជំរុញការងារប្រទេសជាតិប្រើប្រាស់
រុញច្រាន និង ជីវភាពរស់នៅរបស់ប្រជាជនប្រទេសទាំងពីរ ។

ដើម្បីកំណត់ជាម្តងការទទួលបាននៃ រវាងសាធារណៈរដ្ឋប្រជាមានិត
កម្ពុជា និង សាធារណៈរដ្ឋសង្គមនិយមវៀតណាម សំដៅក្នុងការទទួលបាននៃសិទ្ធិភាព
ចិត្តភាពធូរអធិបតេយ្យរវាងប្រទេសទាំងពីរ ។

បានសម្រេចចុះពន្ធនេតា លើសន្ធិសញ្ញា នេះ ដឹងចាស់ចំណាស់រវាងពេញសិទ្ធ
របស់ខ្លួន :

ក្រុមប្រឹក្សារដ្ឋ ទ្រឹស្តី សាធារណៈរដ្ឋប្រជាមានិតកម្ពុជា : រដ្ឋមន្ត្រីការ -
បរទេស ព៊ិន វិសន

ក្រុមប្រឹក្សារដ្ឋទ្រឹស្តីសាធារណៈរដ្ឋសង្គមនិយមវៀតណាម : រដ្ឋមន្ត្រីការ -
បរទេស ឡាង កូថាច់

ចំណាត់ការពេញសិទ្ធិរបស់ភាគីទាំងពីរ ក្រោយពីផ្លាស់ប្តូរសារប្រគល់សិទ្ធ
ឃើញថាសមស្របទើប បានស្រុះស្រួលគ្នាស្តីប្រការដូចតទៅ :

ប្រកាស ១

លើដំណើរ ភាគីទាំងពីរទ្រឹស្តីសាធារណៈ ១ ទ្រឹស្តីសន្ធិសញ្ញាស្តីពីគោល
ការដោះស្រាយបញ្ហាស្រុកទ្រឹស្តី រវាងសាធារណៈរដ្ឋប្រជាមានិតកម្ពុជា និងសាធា
រណៈរដ្ឋសង្គមនិយមវៀតណាម ទ្រឹស្តីបានចុះពន្ធនេតាថ្ងៃទី ២០ ខែកក្កដា ឆ្នាំ ១៩៨៧
និងអនុលោមតាមចំណាត់ការរវាងសាធារណៈប្រតិភូរបស់រដ្ឋាភិបាលប្រទេសទាំងពីរ ក្នុង
គណៈកម្មាធិការបីរូប ទ្រឹស្តីបានចុះពន្ធនេតាថ្ងៃទី ១៣ ខែកក្កដា ឆ្នាំ ១៩៨៥ និង
ថ្ងៃទី ៨ ខែធ្នូ ឆ្នាំ ១៩៨៥ ដោយព្រមព្រៀងកំណត់ទទួលបាននៃ រវាងសាធារណៈ
រដ្ឋប្រជាមានិតកម្ពុជា និង សាធារណៈរដ្ឋសង្គមនិយមវៀតណាម ជាមិត្តភាពដ៏ជិតស្និទ្ធ
រវាងប្រទេសទាំងពីរ :

ចាប់ផ្តើមពីចំណុចដូចគ្នារបស់វិទ្យុព័ត៌មានរដ្ឋទីស្រុចទេសទាំងបី រៀងរាល់
 កម្ពុជា និង ឡាវ វិទ្យុព័ត៌មានរដ្ឋតាមទិសឆ្លងរៀងនិរតី តាមជួរកំពូលភ្នំ ចុះ
 ទៅកាត់អូរនៅនិយាមកា ១៦២២.៦១០ - ព័ត៌.២៨០ ។ ទៀងទៅតាមជួរកំ-
 ពូលភ្នំដំកំពូលភ្នំ មាននិយាមកា ១៦២១.១២៤ - ព័ត៌.០២៤ តាមបន្ទាត់ប្រមាណ
 ៣.៦៤០ម' ពីកាត់ប្រមាណយោងនិរតី ទីស្រុច ដំកំពូលភ្នំ មាននិយាមកា ១៦១៧.៧០០
 ព័ត៌.៨៦០ កាត់ទៅទិសអន្តរាគមន៍តាមជួរកំពូលភ្នំដំកំពូលភ្នំ មាននិយាមកា ១៦១៦.៥១៤
 ព័ត៌.៦០០ កាត់ទៅទិសនិរតីតាមជួរកំពូលភ្នំ តាមរយៈចំណុចខ្ពស់ ១០១៨ ដំកំពូលភ្នំ
 មាននិយាមកា ១៦១៣.៦៣០ - ព័ត៌.៤៤០ កាត់ទៅទិសឆ្លងតាមជួរកំពូលភ្នំ ឆ្លងកាត់
 ចំណុចខ្ពស់ ព័ត៌.៦២ ដល់ចំណុចមាននិយាមកា ១៦០៨.៤០០ - ព័ត៌.៨៣៤ កាត់ទិសនិរតីតាម
 ជួរកំពូលភ្នំ ឆ្លងកាត់ចំណុចមាននិយាមកា ១៦០៤.១៤០ - ព័ត៌.៦២៤ ឆ្លងកាត់ចំណុច
 ខ្ពស់ ១០៤៤ ភ្នំចិន ១៦២៤ - ១០២៦ កាត់ទៅទិសនិរតីឆ្លងពាយព្យតាមជួរកំពូលភ្នំ ឆ្លង
 ចំណុចមាននិយាមកា ១៤៩៣.៧២៤ - ព័ត៌.៤១៤ ឆ្លងកាត់ចំណុចខ្ពស់ ៨៣៧ ដំកំពូលភ្នំ
 ៤៤៧ ។

កាត់ទិសឆ្លងរៀងនិរតីតាមជួរកំពូលភ្នំ កាត់អូរគ្នានិយាមកា ១៤៩៤.៧២៤ - ព័ត៌.៦២៤ ឆ្លងកាត់កំពូលភ្នំមាននិយាមកា ១៤៩៤.៤៤០ - ព័ត៌.៦២០
 ០០០ កាត់អូរគ្នានិយាមកា ១៤៩៣.៦៤០ - ព័ត៌.៣០០ ដំកំពូលភ្នំមាន
 និយាមកា ១៤៩១.១២៤ - ព័ត៌.៤៦០ ចុះទៅតាមជួរដល់ចំណុចមាននិយាមកា
 ១៤៩០.៨៧៤ - ព័ត៌.៤៤០ ទៀងទៅដល់ចំណុចមាននិយាមកា ១៤៩០.១៦០ - ព័ត៌.៦០០
 ០២០ តាមជួរកំពូលភ្នំឆ្លងកាត់ចំណុចខ្ពស់ ១៤៩១ - ១៤៩២ - ៤៦៤ - ព័ត៌.៤៤៤ -
 ៩០៣ - ព័ត៌.៤៤៤ - ៨៤៧ - ៦៩៧ - ១១៤ - ព័ត៌.១០ ដំកំពូលមាននិយាមកា ១៤៩០.២៨០ -
 ព័ត៌.៦២០ ។

កាត់ទៅទិសអន្តរាគមន៍តាមជួរកំពូលភ្នំ កាត់ជួរដល់និយាមកា ១៤៤៨.
 ៨៤០ - ព័ត៌.៣៩០ ទៀងទៅតាមជួរកំពូលភ្នំកាត់ជួរដល់និយាមកា ១៤៤៨.៤៤៤
 ព័ត៌.៨៤០ តាមជួរកំពូលភ្នំឆ្លងកាត់ចំណុចខ្ពស់ ៣៣៨ - ៤៦១ ដំកំពូលមាននិយាមកា
 ១៤៤៧.៤៤០ - ព័ត៌.៤៨០ កាត់ទិសឆ្លងតាមជួរកំពូលភ្នំដំកំពូលមាននិយាមកា ១៤៤៤.
 ៩៩៤ - ព័ត៌.៤៤៤ កាត់ទិសនិរតីដំកំពូលមាននិយាមកា ១៤៤៤.៩០៤ - ព័ត៌.៩៣៤

៧

ចាប់ផ្តើមពីចំណុចដូចគ្នារបស់វិទ្យុព័ត៌មានរដ្ឋខ្មែរក្រហមទាំងបី រៀងរាល់
 កម្ពុជា និង ឡាវ វិទ្យុព័ត៌មានរដ្ឋតាមទិសត្បូងឆៀងខិរតី តាមជួរកំពូលភ្នំ ចុះ
 ទៅកាត់អូរនៅនិយាមកា ១២២២.៦១០ - ព័ត៌.២៨០ ។ ទៀងទៅតាមជួរកំ-
 ពូលភ្នំដល់កំពូលភ្នំ មាននិយាមកា ១២២១.៦១៤ - ព័ត៌.០២៤ តាមបន្ទាត់ប្រឆាំង
 ៣.៦៤១ម' ពីកាត់ត្រូវមួយរយលិច ទីម៉ាត ដល់កំពូលភ្នំ មាននិយាមកា ១២១៧.៧០០
 ព័ត៌.៨២០ កាត់ទៅទិសអន្តរាយតាមជួរកំពូលភ្នំដល់កំពូលភ្នំ មាននិយាមកា ១២១៦.៥១៤
 ព័ត៌.៦០០ កាត់ទៅទិសខិរតីតាមជួរកំពូលភ្នំ តាមរយៈចំណុចខ្ពស់ ១០១៨ ដល់កំពូលភ្នំ
 មាននិយាមកា ១២១៣.៦៣០ - ព័ត៌.៤៤០ កាត់ទៅទិសត្បូងតាមជួរកំពូលភ្នំ ឆ្លងកាត់
 ចំណុចខ្ពស់ ព័ត៌.៦២ ដល់ចំណុចមាននិយាមកា ១២០៤.៤០០ - ព័ត៌.៨៣៤ កាត់ទិសខិរតីតាម
 ជួរកំពូលភ្នំ ឆ្លងកាត់ចំណុចមាននិយាមកា ១២០៤.៦៤០ - ព័ត៌.៦២៤ ឆ្លងកាត់ចំណុច
 ខ្ពស់ ១០៤៤ ភ្នំចិន ២៦៤ - ១០២២ កាត់ទៅទិសលិចឆៀងពាយព្យតាមជួរកំពូលភ្នំ ឆ្លង
 ចំណុចមាននិយាមកា ១៤៩៣.៧២៤ - ព័ត៌.៥១៤ ឆ្លងកាត់ចំណុចខ្ពស់ ៨៣៧ ដល់ចំណុចខ្ពស់
 ៩៤៧ ។

កាត់ទិសត្បូងឆៀងខិរតីតាមជួរកំពូលភ្នំ កាត់អូរគ្មានឈ្មោះ នៅនិយាម-
 កា ១៤៩៤.៧៦៤ - ព័ត៌.៦២២ ឆ្លងកាត់កំពូលភ្នំមាននិយាមកា ១៤៩៤.៩៤០ - ព័ត៌.៦-
 ០០០ កាត់អូរគ្មានឈ្មោះ នៅនិយាមកា ១៤៩៣.៦៤០ - ព័ត៌.១.៣០០ ដល់កំពូលភ្នំមាន
 និយាមកា ១៤៩១.៦២៤ - ព័ត៌.១.៤៦០ ចុះទៅតាមជួរដល់ចំណុចមាននិយាមកា
 ១៤៩០.៨៧៤ - ព័ត៌.១.៤៤០ ទៀងទៅដល់ចំណុចមាននិយាមកា ១៤៩០.១៦០ - ព័ត៌.៦-
 ០៦០ តាមជួរកំពូលភ្នំឆ្លងកាត់ចំណុចខ្ពស់ ១៤៤១ - ១៤១៦ - ៤៦៤ - ព័ត៌.៤ - ៨៨៤ -
 ៩០៣ - ព័ត៌.៤ - ៨៤៧ - ៦៩៧ - ១១៤ - ព័ត៌.១ ដល់ចំណុចមាននិយាមកា ១៤៦០.២៨០ -
 ព័ត៌.២.២៤០ ។

កាត់ទៅទិសអន្តរាយតាមជួរកំពូលភ្នំ កាត់ជួរដល់នៅនិយាមកា ១៤៤៨.
 ៨៤០ - ព័ត៌.៤.៣៩០ ទៀងទៅតាមជួរកំពូលភ្នំកាត់ជួរដល់នៅនិយាមកា ១៤៤៨.៤៤៤
 ព័ត៌.៤.៨៤០ តាមជួរកំពូលភ្នំឆ្លងកាត់ចំណុចខ្ពស់ ៣៣៨ - ៤៦១ ដល់ចំណុចមាននិយាមកា
 ១៤៤៧.៤៤០ - ព័ត៌.៤.៤៨០ កាត់ទិសត្បូងតាមជួរកំពូលភ្នំដល់ចំណុចមាននិយាមកា ១៤៤៤.
 ៩៩៤ - ព័ត៌.៤.៤៤៤ កាត់ទិសលិចដល់ចំណុចមាននិយាមកា ១៤៤៤.៩០៤ - ព័ត៌.៤. ៩៣៤

P

កាច់ទិសក្បួងធ្យូងនិរតីតាមច្រកកំពូលភ្នំដល់ចំណុចមាននិយាមកា ១៤៥០.៦១០ - ៧៥៤.៩៩៥ ឆ្លងកាត់ចំណុចខ្ពស់ ៧៦៥ ចុះទៅកាន់អូរគ្រាន់ឆ្នោះដូចគ្រឿងឆ្នាំអូរនោះ ទៅនិយាមកា ១៤៥៧.១៩០ - ៧៥៨.០៩៥ កាច់ទិសភីតតាមមាត់គ្រឿងឆ្នាំរបស់អូរ គ្រាន់ឆ្នោះ ទៅដូចគ្រឿងឆ្នាំរបស់ទ្រូងកសាថាង ទៅនិយាមកា ១៤៥៨.៥១៥ - ៧៦៥.៣៥០ កាច់ទៅទិសខាងក្បួងតាមគ្រឿងឆ្នាំរបស់ទ្រូងកសាថាង ដល់ដូចនឹងគ្រឿងឆ្នាំរបស់ទន្លេសាន ទៅនិយាមកា ១៤៥០.០១០ - ៧៦៦.០៩៥ ភាវទន្លេសាន មានកំណាត់ខ្លះដើរតាមគ្រឿងឆ្នោះ ខ្លះតាមចរន្តដូចទិសដទៃទៀតលើផែនទីដល់ភ្នំដាមួយ ដល់ចំណុចមាននិយាមកា ១៤៦៤.៩៥០ - ៧៦៥.៣០៥ កាច់ទៅទិសកន្ទេយីតាមទីប្រឡាក់ក្រុងប្រមាណ ៣.១៤០ម ចីពាន់ម្លូធរយពាសិបទីម៉ែត្រ ដល់ចំណុចមាននិយាមកា ១៤៦៥.១៥០ - ៧៦៧.៩៥០ តាមទីប្រឡាក់ក្រុងប្រមាណ ១.៦០០ម ម្លូធរពាសិបទីម៉ែត្រ ដល់កំពូលភ្នំមាននិយាមកា ១៤៦៦.០៥០ - ៧៦៩.១៥០ តាមទីប្រឡាក់ក្រុងប្រមាណ ៣.៥០០ម ចីពាន់ម្លូធរយពាសិបទីម៉ែត្រ កាត់ផ្លូវលេខ ១៩ ដល់ដូចអូរគ្រាន់ឆ្នោះ ទៅនិយាមកា ១៤៦៦.៣៥០ - ៧៧៦.០៧០ តាមទីប្រឡាក់ក្រុងប្រមាណ ៦.៩៤០ម ពីរពាន់ម្លូធរយពាសិបទីម៉ែត្រ ដល់ចំណុចមាននិយាមកា ១៤៦០.៥៩០ - ៧៧៥.៣៥៤ តាមទីប្រឡាក់ក្រុងប្រមាណ ៦.១០០ម ម្លូធរពាសិបទីម៉ែត្រ ដល់ចំណុចខ្ពស់២៧១ ទៅតាមទីប្រឡាក់ក្រុងប្រមាណ ៣.៥៥០ម ចីពាន់ម្លូធរយពាសិបទីម៉ែត្រ ដល់កំពូលភ្នំមាននិយាមកា ១៤១១.៨០០ - ៧៧៨.៥៦៤ ។

កាច់ទៅទិសខាងក្បួងតាមទីប្រឡាក់ក្រុងប្រមាណ ៥.៦០០ម ចូលពាន់ម្លូធរយពាសិបទីម៉ែត្រ ដល់កំពូលភ្នំមាននិយាមកា ១៤០៧.១៦០ - ៧៧៨.៧០០ កាច់ទៅទិសកន្ទេយីតាមទីប្រឡាក់ក្រុងប្រមាណ ១១.៥៤០ ដល់ម្លូធរពាន់ម្លូធរយពាសិបទីម៉ែត្រ ដល់ចំណុចខ្ពស់ ៥៦៨ កាច់ទៅទិសក្បួងតាមទីប្រឡាក់ក្រុងប្រមាណ ១៨.៥៤០ម ដល់ម្លូធរពាន់ម្លូធរយពាសិបទីម៉ែត្រ ដល់ចំណុចមាននិយាមកា ១៥៧៨.១៨០ - ៧៨៥.៥០០ កាច់

ទៅទិសត្បូងឆៀងទិសតិកាមទីបួនបន្ទាត់ក្រុងជ្រៃមាណ ៣១.៦៥០ម' លាមសិបប្រាំមួយ
កាត់ក្រុងប្រាំបួនរយលិចទីប្រាំ ដល់កំពូលភ្នំមានទិដ្ឋភាព ១៥៥៣.៨៥០ - ៧៧១.៦១៤
កាត់ទីបួនបន្ទាត់ក្រុងជ្រៃមាណ ២.១០០ម' ពីកាត់ទីបួនរយទីប្រាំ ដល់ចំណុចមាន
ទិដ្ឋភាព ១៥៥១.៧៧៥ - ៧៧០.៥៥០ កាត់ទៅទិសត្បូងឆៀងទិសតិកាមដូនកំពូលភ្នំ
កាត់អូរខ្នាតឈ្មោះ ទៅដួងទឹកចាំខាងឆ្វេងរបស់អូរខ្នាត ទៅទិដ្ឋភាព ១៥៥០.
៥៨០ - ៧៧១.០០០ ។

កាត់ទិសត្បូងកាមត្រើយឆ្វេងរបស់អូរខ្នាតឈ្មោះ ទៅដួងទឹកទន្លេស្រែ
ពក ដាក់ក្រុង ទិដ្ឋភាព ទ្រូកដាក់ដំរី ទៅទិដ្ឋភាព ១៥៥០.០៥៥ - ៧៧០.៥៥០.
ទៅកាមត្រើយស្រែពកដាក់ដំរី ដល់ចំណុចមានទិដ្ឋភាព ១៣៦៦.០៥០ ៧៧៦.
៥៥០ កាត់ទិសលិចឆៀងទិសតិកាមទីបួនបន្ទាត់ក្រុងទៅដួងទឹកស្រែពករបស់អូរខ្នាតឈ្មោះ ទៅ
ទិដ្ឋភាព ១៣៦១.៨៦៥ - ៧៧០.៧៧០ កាត់ទៅទិសត្បូងឆៀងទិសតិកាមមាត់ត្រើយ
ស្រែរបស់អូរខ្នាតឈ្មោះ ដល់ចំណុចមានទិដ្ឋភាព ១៣៦០.៣៦០ - ៧៧០.៦៦៥ កាម
ដូនកំពូលភ្នំឆ្វេងកាត់ក្រុងលិចទៅកាមអូរ ដល់ដួងទឹកមាត់ត្រើយស្រែរបស់អូរពីរទៅ
ទិដ្ឋភាព ១៣៥៦.៨០០ - ៧៧០.៧៧៥ កាត់ទៅទិសត្បូងឆៀងទិសតិកាមមាត់ត្រើយ
ស្រែរបស់អូរពីរ ដល់ចំណុចទៅចិញ្ចឹមខ្នាតដើមថ្នល់លេខ ៣០៦ ទៅទិដ្ឋភាព ១៣៥៥.
៥៧៥ - ៧៧០.៦៧០ ។

កាត់ទៅទិសពាយព្យកាមចិញ្ចឹមខ្នាតដើមថ្នល់លេខ ៣០៦ ដល់ចំណុចមាន
ទិដ្ឋភាព ១៣៥៥.៧៧៥ - ៧៧០.៦៧០ ដើរកាមមាត់ចិញ្ចឹមខ្នាតកើតផ្លូវដល់ដល់ចំណុច
មានទិដ្ឋភាព ១៣៦០.១៥០ - ៧៧០.៦៦៥ កាត់ទិសលិចកាមអូរកាត់ក្រុងដាក់ដំរី
ដល់ដួងទឹកត្រើយឆ្វេងរបស់ទ្រូកដាក់ដំរី ទៅទិដ្ឋភាព ១៣៦០.០៣០ - ៧៧០.០៥០
កាមត្រើយឆ្វេងរបស់ទ្រូកដាក់ដំរី ឆ្វេងកាត់ចំណុចមានទិដ្ឋភាព ១៣៦៦.៧៥០ -

៧៤៩.០៤០ រួចតាមច្រើនឆ្នាំរយស្រីច្រើនក្នុងក្រុម ដល់ចំណុចមាតិកា ១៣៣៧. ៤៤៤ - ៧៤៩.៤៧៤ តាមច្រើនឆ្នាំរយស្រីច្រើនក្រុម ៣.៤០០ មីកាត រួចតាម ច្រើនឆ្នាំ ដល់កំណត់មាតិកា ១៣៣៦.០០៥ - ៧៤៩.៧០០ កាត់ទៅទិសឆ្នាំរយស្រីច្រើនឆ្នាំ តាមដូរកំណត់ដល់កំណត់មាតិកា ១៣៣៥.៧៥០ - ៧៤៩.១៤៤ ទៅតាមច្រើនឆ្នាំ ដូចច្រើនឆ្នាំរយស្រីច្រើនឆ្នាំរយ 'ដាក់ច្រើនឆ្នាំរយ' ទៅមាតិកា ១៣៣៣.៨៥០ - ៧០៨. ៧៣០ ទៅតាមច្រើនឆ្នាំរយស្រីច្រើនឆ្នាំរយ 'ដាក់ច្រើនឆ្នាំរយ' ដល់ចំណុចមាតិកា ១៣៣៣.៩៤០ - ៦៧៧.៤៨០ ។

កាត់ទៅទិសខាងលិចតាមច្រើនឆ្នាំរយស្រីច្រើនក្រុម ១០.៧០០ មីកាត - ច្រើនឆ្នាំរយ ច្រើនឆ្នាំរយ ដល់ចំណុចមាតិកា ១៣៣៣.៧៨០ - ៦៦៦.៩៤០ កាត់ទៅទិស ជើងឆ្នាំរយស្រីច្រើនឆ្នាំរយដល់ចំណុចមាតិកា ១៣៣៣.៨០០ - ៦៦៧.១៦០ កាត់ទៅទិសខាង កើតដល់ចំណុចមាតិកា ១៣៣៣.៨៤០ - ៦៦៧.៧៨៤ កាត់ទៅទិសពាយព្យដល់ចំណុច មាតិកា ១៣៣៥.៦៤០ - ៦៦៧.៤៦០ កាត់ទៅទិសខាងលិចតាមច្រើនឆ្នាំរយស្រី ច្រើនឆ្នាំរយ 'ច្រើនឆ្នាំរយ' ទៅដូចច្រើនឆ្នាំរយស្រីច្រើនឆ្នាំរយ ១៣៣៣.៧៦០ - ៦៤៥.១៧០ កាត់ទៅទិសខាងឆ្នាំរយស្រីច្រើនឆ្នាំរយស្រីច្រើនឆ្នាំរយស្រីច្រើនឆ្នាំរយ ១៣.៦០០ មីកាត ដល់ចំណុច កាត់ ពីររយ ច្រើនឆ្នាំរយ ដល់ចំណុចដូចគ្នារយស្រីច្រើនឆ្នាំរយ និង ច្រើនឆ្នាំរយស្រីច្រើនឆ្នាំរយ ទៅ មាតិកា ១៣១១.៩៦០ - ៦៦០.៦៦០ កាត់ទៅទិសខាងលិចតាមច្រើនឆ្នាំរយស្រីច្រើនឆ្នាំរយ ដល់ចំណុចមាតិកា ១៣៩០.៣៧៤ - ៦៤៨.៦៣០ ។

កាត់ទៅទិសខាងលិចឆ្នាំរយស្រីច្រើនឆ្នាំរយស្រីច្រើនឆ្នាំរយស្រីច្រើនឆ្នាំរយ ១៣៩០.៧៧០ - ៦៤៦. ៧០០ - ១៣៩០.៩៧៤ - ៦៤៤.៧៧៤ - ១៣៩០.៧៧៤ - ៦៤៥.៦៩០ - ១៣៩៦.៦៦០ - ៦៤៦.៨៤០ - ១៣៩៦.៦៤០ - ៦៤៦.០៤០ - ១៣៩៦.៧៣០ - ៦៤៦.៤៤០ - ១៣៩៣.០៧៤ ៦៤៩.៨៦៤ - ១៣៩១.៣៤០ - ៦៤៦.០០០ - ១៣៩១.៨៦៤ - ៦៤៤.៧៥០ - ១៣៩០.៨៦៤ ៦៤៣.៩៤០ - ដល់ចំណុចមាតិកា ១៣៩០.៦៤០ - ៦៤៦.០០០ កាត់ទៅទិសខាង ជើងកាត់អូរស្រីច្រើនឆ្នាំរយស្រីច្រើនឆ្នាំរយស្រីច្រើនឆ្នាំរយ ១៣៩១.៦៨៤ - ៦៤១.៩៤៤ - ។

កាត់ទៅទិសពាយព្យកាត់អូរស្រីច្រើនឆ្នាំរយស្រីច្រើនឆ្នាំរយស្រីច្រើនឆ្នាំរយ ១៣៩៣.៣៣០ - ៦៣៨. ៨៣០ ដល់ចំណុចទៅខាងលិចដូចគ្នាមាតិកា ១៣៩៣.៩៤០ - ៦៣៨.៨៧៤ តាមច្រើន ឆ្នាំរយខាងលិចដូចគ្នាមាតិកា ១៣៩៤.៧៧៤ - ៦៣៨.៣៤០ - កាត់ទៅទិសលិចឆ្នាំរយស្រីច្រើនឆ្នាំរយស្រីច្រើនឆ្នាំរយ ១៣៩៦.៦៦០ - ៦៣៤.៤៤៤

កាត់ប្រែពាក្យទុកនៅនិយាមកា ១២៧៦.៨៦៥ - ៦៣៥.០៥០ ឆ្លងកាត់ចំណុចនិយាម
 កា ១២៧៦.៥៥០ - ៦៣៦.៧៨៥ ដល់ចំណុចនិយាមកា ១២៧៦.៧២៥ - ៦៣៦.៣៦៥
 តាមចិត្តិកម្មទាំងឡាយផ្លូវដល់ចំណុចនិយាមកា ១២៧៧.៧៧០ - ៦៣០.៨៤០ កាត់
 ទៅទិសជើងឆៀងពាយ័ព្យកាត់អូរគ្នាឆ្ពោះ ទៅនិយាមកា ១២៧៧.៣១៥ - ៦២៧.
 ៧៦០ កាត់ទៅទិសនិរតីដល់ចំណុចនិយាមកា ១២៧៨.៤០០ - ៦២៨.៧១០ កាត់ទិស
 ពាយ័ព្យកាត់អូរគ្នាឆ្ពោះទៅនិយាមកា ១២៧៨.៨៦០ - ៦២៨.១៤០ កាត់ទិសនិរតីកាត់
 ផ្លូវដល់ចំណុចនិយាមកា ១២៧៨.៧៦០ - ៦២៧.៦៤០ ដល់ចំណុចនិយាម
 កា ១២៧៧.៣៨០ - ៦២៦.៦១៥ កាត់ទៅទិសពាយ័ព្យឆ្លងកាត់ចំណុចនិយាម
 កា ១២៧៨.១១៥ - ៦២៦.៦៥៥ - ១២៧៧.៥៧០ - ៦២៦.៣៤៥ - ១២៧៧.៦៤៥ -
 ៦២៦.៤៨០ - ១២៧៧.៤៦៥ - ៦២៦.៥៥០ កាត់ប្រែពាក្យទុកនៅនិយាមកា ១២៧៧.៣៧៥
 ៦២៧.២១៥ ដល់ចំណុចនិយាមកា ១២៧៧.៧៧០ - ៦២៧.០១០ កាត់ទៅទិសទាំងលិច
 ឆ្លងកាត់ចំណុចនិយាមកា ១២៧៧.៧៧៥ - ៦២៥.៥៦០ - ១២៧៧.០៤០ - ៦២៧.
 ៨៤០ កាត់ប្រែពាក្យទុកនៅនិយាមកា ១២៧៧.៧៦០ - ៦២៦.០១៥ កាត់ទៅទិសនិរតីឆ្លង
 តាមចំណុចនិយាមកា ១២៧៨.៧៦០ - ៦២៦.៥៤០ - ១២៧៧.០០០ - ៦២៦.០៤០
 ១២៧៧.៥១៥ - ៦២៧.២៨០ - ១២៧៧.៦៥៥ - ៦២៦.៧៥០ - ១២៧៧.៣៤៥ - ៦២៦.៧៦៥
 កាត់ផ្លូវលេខ ៧៨ លេខ ២២ ទៅនិយាមកា ១២៧៧.៧៤៥ - ៦២៧.៣៥០ រក្សាដល់
 ចំណុចនិយាមកា ១២៧៦.៥៤០ - ៦២៥.៦៤០ ។ កាត់ទៅទិសពាយ័ព្យ ដល់ចំណុច
 ផ្លូវដល់ទៅចំណុចនិយាមកា ១២៧៧.៣៦៥ - ៦២៧.៣៨០ តាមចិត្តិកម្មរបស់ ផ្លូវ
 ដល់ចំណុចនិយាមកា ១២៧៧.៧១៥ - ៦២៧.៦១០ កាត់ទិសនិរតីឆ្លងកាត់ចំណុច
 និយាមកា ១២៧៧.០៤០ - ៤៧៥.៦៦៥ - ១២៧៧.០០០ - ៤៧៧.៦៦០ កាត់ផ្លូវលេខ
 ២៥ ទៅនិយាមកា ១២៧៧.៦៧០ - ៤៧៧.៦៥៥ ដល់ចំណុចនិយាមកា ១២៧៧.៥៦៥
 ៤៧៧.៦៤០ កាត់ទិសឆ្លងឆៀងនិរតីកាត់ផ្លូវលេខ ២៥ ទៅនិយាមកា ១២៧៦.៤៥០
 ៤៧៧.៦៨០ កាត់អូរគ្នាឆ្ពោះដល់ច្រើនឆ្លងរបស់អូរគ្នាឆ្ពោះ ទៅនិយាមកា ១២៧៥.
 ៧០០ - ៤៧៧.៦១៥ ។

តាមកាត់ច្រើនឆ្លងរបស់អូរគ្នាឆ្ពោះដល់ច្រើនឆ្លងរបស់ទន្លេមាសជ័យ
 ចិបត្ត ទៅនិយាមកា ១២៧៥.៦០០ - ៤៧៨.៧៥៥ តាមច្រើនឆ្លងរបស់ទន្លេ មាស
 ជ័យ ទន្លេទី ប្រែពាក្យចិបត្ត ឆ្លងកាត់ក្តី ប្រែពាក្យពាយ័ព្យ ដល់ចំណុចនិយាមកា

១២៦១.៦៤០ - ៤៩៧.១៤០ កាត់ច្រកកាយកាយដំបូងច្រកកាយសំរាប់ច្រកកាយកាយ
 ច្រកកាយកាយ តាមច្រកកាយសំរាប់ច្រកកាយកាយ កាយកាយ ដំបូងច្រកកាយ
 ២៥ នៅនិយាមកា ១២៦០.៥៧៤ - ៤៩៤.៥៦៤ កាត់ច្រកកាយសំរាប់ច្រកកាយសំរាប់ច្រកកាយ
 និយាមកា ១២៤៩.០០០ - ៤៩៦.៣៦០ - ១២៤៧.០៤០ - ៤៩៤.៥៦៤ - ១២៤៦.៥៦៤
 ៤៩៦.៧៦០ - ១២៤៣.២៨០ - ៤៩៦.០៤០ - ១២៤០.៨០០ - ៤៩៤.០៤០ កាត់ច្រក
 កាយកាយ ច្រកកាយសំរាប់ច្រកកាយ តាមច្រកកាយសំរាប់ច្រកកាយ
 និយាមកា ១២៥៦.៨៤៤ - ៤៩៤.១៦៤ កាត់ច្រកកាយសំរាប់ច្រកកាយសំរាប់ច្រកកាយ
 និយាមកា ១២៥៧.២០០ - ៤៩៤.៦០០ កាត់ច្រកកាយសំរាប់ច្រកកាយសំរាប់ច្រកកាយ
 ដំបូងច្រកកាយ ២៥២ លេខ ១៣ នៅនិយាមកា ១២៥៣.២៤០ - ៤៩៤.៦៤០
 តាមច្រកកាយសំរាប់ច្រកកាយសំរាប់ច្រកកាយសំរាប់ច្រកកាយ ១២៥៦.៣៦០ - ៤៩៤.៩៦០ កាត់
 ច្រកកាយសំរាប់ច្រកកាយសំរាប់ច្រកកាយសំរាប់ច្រកកាយ ១២៣៩.៤៨០ - ៦០១.៦៣០ - ១២៣៨.៦០០
 ៦០៣.១៤០ - ១២៣៧.៥៦០ - ៦០៤.៩១៤ - ១២៣៧.៧៧០ - ៦០៧.០០០ - ១២៣៦.
 ៩៤០ - ៦១១.១៤០ - ១២៣១.៥៦៤ - ៦១២.១៦៤ - ១២២៩.៣៧០ - ៦១៤.៧០០ -
 ១២២៦.៧០០ - ៦១៨.០១០ កាត់ច្រកកាយសំរាប់ច្រកកាយសំរាប់ច្រកកាយ នៅនិយាមកា ១២២៧.
 ១៤០ - ៦១៩.០៨០ កាត់ច្រកកាយសំរាប់ច្រកកាយសំរាប់ច្រកកាយ នៅនិយាមកា ១២២៤.៦៧៤ - ៦២០.
 ៥១០ កាត់ច្រកកាយសំរាប់ច្រកកាយសំរាប់ច្រកកាយ នៅនិយាមកា ១២២៣.៧៧៤ - ៦២១.១៩៤ កាត់ច្រក
 កាយសំរាប់ច្រកកាយសំរាប់ច្រកកាយសំរាប់ច្រកកាយ ១២២៤.៧៧០ - ៦២៣.១៨០ - ១២២៦.៦២០ - ៦២៥.
 ៩០០ ដំបូងច្រកកាយសំរាប់ច្រកកាយសំរាប់ច្រកកាយ ១២២៧.៦០៤ - ៦២៦.៥៤០ ។

កាត់ច្រកកាយសំរាប់ច្រកកាយសំរាប់ច្រកកាយសំរាប់ច្រកកាយ ៣.៤០០ ចំពោះ
 ច្រកកាយសំរាប់ច្រកកាយ កាត់ច្រកកាយសំរាប់ច្រកកាយ ១ នៅនិយាមកា ១២២៥.៣៤០ - ៦២៨.៤១០ តាម
 ច្រកកាយសំរាប់ច្រកកាយសំរាប់ច្រកកាយសំរាប់ច្រកកាយ ៣.៣០០ ចំពោះច្រកកាយសំរាប់ច្រកកាយ
 ១២២១.៤១៤ - ៦៣០.១៦៤ តាមច្រកកាយសំរាប់ច្រកកាយសំរាប់ច្រកកាយ ៥.៣០០ ចំពោះច្រកកាយសំរាប់ច្រកកាយ
 កាត់ច្រកកាយសំរាប់ច្រកកាយសំរាប់ច្រកកាយសំរាប់ច្រកកាយ ១២១៧.២៤០ - ៦៣០.៦៧៤ តាមច្រកកាយសំរាប់ច្រកកាយសំរាប់ច្រកកាយ
 ៦.២៥០ ចំពោះច្រកកាយសំរាប់ច្រកកាយសំរាប់ច្រកកាយសំរាប់ច្រកកាយ កាត់ច្រកកាយសំរាប់ច្រកកាយ ១២១៤.០៤០
 ៦៣១.១៧៤ ដំបូងច្រកកាយសំរាប់ច្រកកាយសំរាប់ច្រកកាយសំរាប់ច្រកកាយ ១២១៣.១៩០ - ៦៣២.១៦៤ កាត់ច្រកកាយសំរាប់ច្រកកាយសំរាប់ច្រកកាយ
 ១២១៣.០៧០ - ៦២៩.

៤៥០ ផ្លូវលំចែកជាបី កាត់ស្ទឹងសែនរថ្ងៃក្រ ជ្រៃពកស្រុក ទៅនិយាមកា ១២១៣.
 ៧១០ - ៦២៧.៤៨០ ភាគច្រើនខាងឆ្នងរបស់ស្ទឹងសែនរថ្ងៃក្រ ជ្រៃពកស្រុក ដល់ចំណុច
 មាននិយាមកា ១២១៥.០៦៤ - ៦២៦.៦០០ កាត់ទៅទិសនិរតីដល់ចំណុចមាននិយាមកា
 ១២១៣.៣៤០ - ៦២៤.៤៤៤ កាត់ទៅទិសខាងឆ្នងកាត់ស្ទឹងតាខេង ទៅនិយាមកា
 ១២១១.៥៦៤ - ៦២៤.៦៤៤ ដល់ចំណុចមាននិយាមកា ១២០៩.៤០០ - ៦២៦.៦៩០ កាត់
 ទៅទិសឆ្នងជ្រុងនិរតី ភាគទី១បន្ទាត់ប្រុងប្រមាណ ៣.១០០ម បីកាត់ បីរយ
 ទីម៉ែត្រ ដល់ចំណុចមាននិយាមកា ១២០៦.៥៤០ - ៦២៥.៧២៤ កាត់ទៅទិសឆ្នងជ្រុង
 អន្លើភាគទី១បន្ទាត់ប្រុងប្រមាណ ៥.១០០ម បួនកាត់ មួយរយ ទីម៉ែត្រ ដល់ផ្លូវលំ
 ចែកជាបីភូមិ ភូមិ ទៅនិយាមកា ១២០៧.៤៧០ - ៦២៧.៤០០ ភាគទី១បន្ទាត់ប្រុង
 ប្រមាណ ៦.១៥០ ម ប្រាំមួយកាត់ មួយរយ ពាសិប ទីម៉ែត្រ ដល់ចំណុចមាននិយាមកា
 ១១៩៧.៩៩៤ - ៦២០.៦៤៤ ភាគទី១បន្ទាត់ប្រុងប្រមាណ ៤.៦៥០ម ប្រាំកាត់ពីររយ
 ពាសិប ទីម៉ែត្រ ដល់ចំណុចមាននិយាមកា ១១៩៦.៧៧៤ - ៦២០.៤៩០ ។

កាត់ទៅទិសពាយព្យភាគទី១បន្ទាត់ប្រុងប្រមាណ ៣.៦០០ម បីកាត់ ប្រាំ
 មួយរយ ទីម៉ែត្រ ដល់ចំណុចមាននិយាមកា ១១៩៤.០៤០ - ៦២៧.៧៣៤ កាត់ទៅទិសខាង
 លិចភាគទី១បន្ទាត់ប្រុងប្រមាណ ៧.៤០០ម ប្រាំពីរកាត់ ប្រាំរយ ទីម៉ែត្រ ដល់ចំណុច
 មាននិយាមកា ១១៩៥.៦៥០ - ៦២០.៦៦៤ ភាគទី១បន្ទាត់ប្រុងប្រមាណ ៦.៨៥០ម
 ពីរកាត់ ប្រាំបីរយ ពាសិប ទីម៉ែត្រ ទៅកាត់ផ្លូវលំទៅនិយាមកា ១១៩៤.១៣០ -
 ៦១៧.៤៤០ កាត់ទិសពាយព្យភាគទី១បន្ទាត់ប្រុងប្រមាណ ៨.០៥០ម ប្រាំបីកាត់ ស្លន
 រយ ពាសិប ទីម៉ែត្រ ដល់ចំណុចមាននិយាមកា ១១៩៩.៧៨៤ - ៦១០.៨៩៤ ភាគទី១
 បន្ទាត់ប្រុងប្រមាណ ៦.១០០ម ប្រាំមួយកាត់ មួយរយ ទីម៉ែត្រ ទៅកាត់ផ្លូវលំទៅនិ
 យាមកា ១២០៥.១៤០ - ៦២៦.៦៩៤ ភាគទី១បន្ទាត់ប្រុងប្រមាណ ៣.៤៥០ម បីកាត់
 ប្រាំរយ ពាសិប ទីម៉ែត្រ ដល់ចំណុចមាននិយាមកា ១២០៦.៤០០ - ៦០៣.៩៤០ ភាគទី១
 បន្ទាត់ប្រុងប្រមាណ ៤៥០ម បួនរយ ពាសិប ទីម៉ែត្រ កាត់អូរកំពង់ទោ អូរកាទោ
 ទៅដួងច្រើនខាងលិចរបស់ជ្រៃពកនោះ ទៅនិយាមកា ១២០៦.៧១០ - ៦០៣.៤៦៥។

កាត់ទៅទិសឆ្នងជ្រុងនិរតីភាគច្រើនខាងលិចរបស់អូរកំពង់ទោ ដល់ចំណុច
 មាននិយាមកា ១១៩៨.០១០ - ៦០២.៤៧៤ កាត់ទៅទិសលិចជ្រុងពាយព្យភាគទី១
 បន្ទាត់ប្រុងប្រមាណ ៥.០០០ម បួនកាត់ ទីម៉ែត្រ កាត់ផ្លូវលំទៅនិយាមកា ១១៩៨.

២២០ - ៤៩៤.២២០ តាមវិទ្យុបន្ទាត់ត្រង់ប្រមាណ ៤.៨០០ម ត្រូវបានត្រួតរយវិទ្យុ
 កាត់ត្រូវកក់កំរងរទេះទៅដួងត្រើយខាងឈិបរបស់វ្រែកនេះ នៅនិយាមកា ១២០០.
 ៧៥០ - ៤៩៣.២៤០ កាត់ទៅទិសខាងជើងតាមត្រើយខាងឈិបរបស់វ្រែកកក់កំរងរទេះ
 ដល់ចំណុចមាននិយាមកា ១២០១.២៤៤ - ៤៩៣.៣០៤ កាត់ទៅទិសជើងឆៀងដណាខ្លួន
 តាមវិទ្យុបន្ទាត់ត្រង់ប្រមាណ ៣.៨៤០ម ចំពាន់ ត្រួតរយ ពាសិប វិទ្យុ ដល់ចំណុច
 មាននិយាមកា ១២០៤.៧១០ - ៤៩៤.៨៧៤ កាត់ទៅទិសពាយព្យតាមវិទ្យុបន្ទាត់ត្រង់
 ប្រមាណ ៤.៦០០ម បួនពាន់ ត្រូវមួយរយ វិទ្យុ កាត់ដល់ឆ្នេរ ២៤៨ ១០១០
 នៅនិយាមកា ១២០៨.៤០០ - ៤៩៦.២២៤ តាមវិទ្យុបន្ទាត់ត្រង់ប្រមាណ ៤.៤០០ម
 ត្រូវពាន់ ត្រូវរយ វិទ្យុ ដល់ចំណុចមាននិយាមកា ១២១២.៧៦៤ - ៤៩៨.៧៦៤ តាម
 វិទ្យុបន្ទាត់ត្រង់ប្រមាណ ៧.៤០០ម ត្រូវពិរពាន់ បួនរយ វិទ្យុ កាត់ត្រូវក្នុង
 ឆ្នេរ វិទ្យុបន្ទាត់ត្រង់ប្រមាណ ១២១៩.៤១៤ - ៤៩៩.៤១៤

កាត់ទៅទិសឈិបឆៀងនិរតីតាមត្រើយជើងរបស់វ្រែកទ្រូងខ្ពស់ វ្រែក -
 កក់កំរងរទេះ វ្រែកកាយក វ្រែកកាយចូត វ្រែកកក់កំរងរទេះ វ្រែកកាយក ដល់ចំណុច
 មាននិយាមកា ១២១០.១០០ - ៤៩៤.៦៤០ កាត់ទៅទិសពាយព្យក្នុងវ្រែកក្របែក
 ទៅដួងត្រើយខាងឈិបរបស់វ្រែកនេះ នៅនិយាមកា ១២១០.៦០៤ - ៤៩៤.៨៤៤
 កាត់ទៅទិសនិរតីតាមត្រើយខាងឈិបរបស់វ្រែកក្របែក តាមដី ទៅដួងត្រើយ
 ខាងជើងរបស់វ្រែកក្របែក វ្រែកក្របែក នៅនិយាមកា ១២១០.០៧៤ - ៤៩៤.
 ២២០ ដើរតាមត្រើយខាងជើងរបស់វ្រែកក្របែក វ្រែកក្របែក ទៅដួងត្រើយ
 ត្រើយខាងជើងរបស់វ្រែកកាយកនៅនិយាមកា ១២០២.១៧០ - ៤៩៤.០០០ ដើរ
 តាមត្រើយខាងជើងរបស់វ្រែកកាយកដល់ចំណុចមាននិយាមកា ១២.០១.៤៦០ ៤៩៨.
 ៦៨០ ដើរតាមត្រើយខាងជើងរបស់វ្រែកក្នុងឆ្នេរ ទៅដួងត្រើយវ្រែកកេះសំរៅ
 ដល់ចំណុចមាននិយាមកា ១២០០.២១០ ៤៩៧.៣១៤ កាត់ទៅទិសពាយព្យដើរតាមក
 ណាស់វ្រែកកេះសំរៅ សិរេឡិវិប ដល់ចំណុចមាននិយាមកា ១២០៤.២០៤ ៤៩៩.៣៧០

កាត់ទៅទិសឈិបឆៀងនិរតីតាមវិទ្យុបន្ទាត់ត្រង់ប្រមាណ ២.៨៤០ម
 ពិរពាន់ ត្រួតរយ ពាសិប វិទ្យុ ដល់ចំណុចមាននិយាមកា ១២០៣.៧៤៤ ៤៩៦.៤៦០
 កាត់ទៅទិសឈិបឆៀងពាយព្យតាមវិទ្យុបន្ទាត់ត្រង់ប្រមាណ ២.៧០០ម ពិរពាន់ ត្រូវ
 ពិររយវិទ្យុ ដល់ចំណុចមាននិយាមកា ១២០៤.៦៩៤ - ៤៩៦.០០០ ដើរតាមវិទ្យុ
 បន្ទាត់ត្រង់ប្រមាណ ២.២៤០ម ពិរពាន់ ពិររយ ពាសិប វិទ្យុ ដល់ចំណុចមាននិយាម

កាខ២០៤.៤០០ - ៤២២.១១៤ កាត់ទៅទិសទាងលិចតាមទីប្រឡាក់ត្រង់ប្រមាណ
 ១.៤០០ម មួយពាន់ ប្រាំបួនរយ វ៉ែត្រង់ ឆ្លងកាត់ទន្លេចេកុង ដីវឡុង ដល់ចំណុចមាន
 និយាមកា ១២០៤.៤៥០ - ៤២០.១១៤ កាត់ទៅទិសពាយ័ព្យតាមទីប្រឡាក់ត្រង់ប្រមាណ
 ៣.០០០ម ពីរពាន់ វ៉ែត្រង់ ដល់ចំណុចមាននិយាមកា ១២០៧.២១៤ ៤២៧.៤៧៤
 កាត់ទៅទិសទាងលិចតាមទីប្រឡាក់ត្រង់ប្រមាណ ២.៧០០ម ពីរពាន់ ប្រាំពីររយវ៉ែត្រង់
 ដល់ចំណុចមាននិយាមកា ១២០៧.០៤០ - ៤២៧.៧៤០ តាមទីប្រឡាក់ត្រង់ប្រមាណ២.៤០០ម
 ពីរពាន់ ប្រាំបួនរយ វ៉ែត្រង់ ដល់ចំណុចមាននិយាមកា ១២០៦.១៤០ - ៤២៦.៧១០ ដើរ
 ទៅប្រសព្វ និង ឃ្លាតពីច្រើនឆ្នាំប្រែក្លាយក្នុងកម្រិតប្រមាណ ១៤០ម មួយរយ ហាសិច វ៉ែត្រង់
 ទៅដួងប្រាង្គចាងកើតទឹកកោះក្នុងកម្រិតប្រមាណ ១២០៧.៣១៤ - ៤២១.
 ៣០០ ចើយដើរតាមមាត់ប្រាង្គចាងកើតរបស់កោះក្នុងកម្រិតនោះ ដោយដើរកណ្តាល
 និង ផ្ទុយនឹងចរន្តទឹកទន្លេស្រាត់ ចូរយ៉ាង ដល់ចំណុចមាននិយាមកា ១២០៩.១៤០ - ៤២៦.
 ៤៧០ កាត់ទៅទិសជើងឆៀងពាយ័ព្យតាមទីប្រឡាក់ឆ្មោះ ទៅដួងកណ្តាលទន្លេស្រាត់
 ចូរយ៉ាង ទៅចំណុចមាននិយាមកា ១២១១.២០៤ - ៤២៦.០០០ ដើរកណ្តាល និង ផ្ទុយ
 នឹងចរន្តទន្លេនោះ ដល់ចំណុចមាននិយាមកា ១២១០.៤៥០ - ៤០៩.៤៥០ ។

កាត់ទៅទិសទិសដើរតាមខ្ទប់ឃ្លាតពីច្រើនឆ្នាំទាងលិចប្រែក្លាយ ប្រមាណ
 ៤០ម ទៅ ១០០ម ហាសិច ទៅ មួយរយ វ៉ែត្រង់ ដួងស្រង់ទីប្រឡាក់ដីនៃទីក្រាបរយៈចំ
 ងាយប្រមាណ ២.៦០០ម ពីរពាន់ ពីររយ វ៉ែត្រង់ ដល់ចំណុចកែងចន្លោះទៅប្រសព្វ
 និងឃ្លាតពីច្រើនឆ្នាំប្រមាណ ១៤០ម មួយរយ ហាសិច វ៉ែត្រង់ កាត់ប្រែក្លាយមាត់ដួង ចូរ
 ដុក ទៅនិយាមកា ១២០៥.២១៤ - ៤០៥.៤០០ តាមទីប្រឡាក់ត្រង់ប្រមាណ១១០០ម
 មួយពាន់ មួយរយ វ៉ែត្រង់ ដល់ចំណុចមាននិយាមកា ១២០៣.៦៤០ - ៤០៣.៤៤០ កាត់
 ទៅទិសឆ្នងឆៀងអន្ទេយ័តាមទីប្រឡាក់ត្រង់ប្រមាណ ២.៤០០ម ពីរពាន់ប្រាំបួនរយវ៉ែត្រង់
 ដល់ចំណុចមាននិយាមកា ១២០១.២៤០ - ៤០៥.១៧០ ដើរតាមទីប្រឡាក់ត្រង់ប្រមាណ
 ៦.០៤០ម ប្រាំមួយពាន់ សូន្យរយ ហាសិច វ៉ែត្រង់ កាត់ប្រែក្លាយឆ្មោះ ទៅនិយាមកា
 ១១៩៤.៨១០ - ៤០៦.៨៦៤ តាមទីប្រឡាក់ត្រង់ប្រមាណ ១.៤០០ម មួយពាន់ ប្រាំបួនរយ
 វ៉ែត្រង់ ដល់ចំណុចមាននិយាមកា ១១៩៥.៦៤៤ - ៤០៦.៧៤៤ ដើរតាមទីប្រឡាក់ត្រង់
 ប្រមាណ ១.១០០ម មួយពាន់ មួយរយ វ៉ែត្រង់ កាត់ឆ្លងតាវែកវ៉ែ ប្រាវែកវ៉ែ ដល់ចំណុច
 មាននិយាមកា ១១៩៣.៦៤០ - ៤០៧.៦៤០ ដើរតាមទីប្រឡាក់ត្រង់ប្រមាណ១.៧៤០ម

មួយកាត់ប្រាក់ពីររយហាសិបទីម៉ែត្រ ដល់ចំណុចទានិយាមកា ១១៩១.៤០០ - ៤០៧.៦០០
 ដើរតាមទីប្រជុំប្រឡាក់ប្រឡាក់ប្រមាណ ១.១៤០ម មួយកាត់ប្រាក់ពីររយហាសិបទីម៉ែត្រ ដល់ចំណុច
 ទានិយាមកា ១១៩១.០៤០ - ៤០៨.៦៤០ តាមទីប្រជុំប្រឡាក់ប្រឡាក់ប្រមាណ ៣.០០០ម
 មីតាត់ទីម៉ែត្រ ដល់ចំណុចទានិយាមកា ១១៨៨.៦៦០ - ៤១០.៤៦០ ដើរតាម ទីប្រ
 ជុំប្រឡាក់ប្រឡាក់ប្រមាណ ៣.៨០០ម មីតាត់ប្រាក់ពីររយហាសិបទីម៉ែត្រ ដល់ចំណុចទានិយាមកា ១១៨៤.
 ៨៦០ - ៤១១.០៨០ ។

កាត់ទៅទិសទិសពីតាមទីប្រជុំប្រឡាក់ប្រឡាក់ប្រមាណ ១៣.៦៤០ម ដល់មីតាត់
 ពីររយហាសិបទីម៉ែត្រ កាត់ប្រាក់ក្នុងខ្សែនេះទៅទិយាមកា ១១៧៨.៦៤០ - ៤៩៩.៦១៤
 តាមទីប្រជុំប្រឡាក់ប្រឡាក់ប្រមាណ ៤.៦៤០ម មួយកាត់ប្រាក់ពីររយហាសិបទីម៉ែត្រ ដល់ចំណុច
 ទានិយាមកា ១១៧៤.៧០០ - ៤៩៨.៦៨០ កាត់ទៅទិសឆ្លងឆ្នេរនិងតាមទីប្រជុំប្រឡាក់
 ប្រឡាក់ប្រមាណ ៣.៦៤០ម មីតាត់ប្រាក់ពីររយហាសិបទីម៉ែត្រ កាត់ប្រាក់កិច្ចយេឡីង ទៅ
 និយាមកា ១១៧២.៩៦០ - ៤៩៧.៣៦០ តាមទីប្រជុំប្រឡាក់ប្រឡាក់ប្រមាណ ៨.៦៤០ម ប្រាក់
 មីតាត់ពីររយហាសិបទីម៉ែត្រ ដល់ចំណុចទានិយាមកា ១១៦៤.៧៤០ - ៤៩៩.៦១០ តាម
 ទីប្រជុំប្រឡាក់ប្រឡាក់ប្រមាណ ៤.៣០០ម មួយកាត់ប្រាក់ពីររយហាសិបទីម៉ែត្រ ដល់ចំណុចទានិយាមកា
 ១១៦៦.៨៨៤ - ៤៩៦.០៤០ កាត់ទៅទិសខាងលិច តាមទីប្រជុំប្រឡាក់ប្រឡាក់ប្រមាណ ១២.
 ៤៤០ម ដល់មីតាត់ប្រាក់ពីររយហាសិបទីម៉ែត្រ កាត់ប្រាក់ក្នុងខ្សែនេះទៅនិយាមកា ១១៦២.៤៤០
 ៤៧៣.៤១៤ កាត់ទៅទិសលិចឆ្លងឆ្នេរកាត់ប្រាក់ តាមទីប្រជុំប្រឡាក់ប្រឡាក់ប្រមាណ ៦.៨៤០ម
 ប្រាក់មួយកាត់ប្រាក់ពីររយហាសិបទីម៉ែត្រ ដល់ចំណុចទានិយាមកា ១១៦៤.៦០០ - ៤៩៧.០០០
 តាមទីប្រជុំប្រឡាក់ប្រឡាក់ប្រមាណ ៤.៣០០ម ប្រាក់មីតាត់ពីររយហាសិបទីម៉ែត្រ ដល់ចំណុចទានិយាមកា
 ១១៦៤.៨៤៤ - ៤៩១.៧១០ កាត់ទៅទិសខាងឆ្លងឆ្នេរតាមទីប្រជុំប្រឡាក់ប្រឡាក់ប្រមាណ ១.០៤០ម
 មួយកាត់ប្រាក់ពីររយហាសិបទីម៉ែត្រ កាត់ប្រាក់ដល់ទៅនិយាមកា ១១៦៣.៨០០ - ៤៩១.៦៦០
 កាត់ទៅទិសខាងលិចទៅប្រមាណ ឃ្លាតពីមាត់ប្រាក់ខាងជើងប្រាក់កិច្ចយេឡីងទៅប្រមាណ ១៤០ម
 មួយកាត់ប្រាក់ពីររយហាសិបទីម៉ែត្រ កាត់ប្រាក់ដល់ទៅនិយាមកា ១១៦៤.៦០០ - ៤៩៦.៤៤០ ។

កាត់ទៅទិសនិរតីកាត់ផ្លូវលេខ ២៦ នៅនិយាមកា ១១៦៥.០៤០ - ៤៥៦.៦៨០ ដើរតាមចិញ្ចឹមខាងជើងផ្លូវលំដល់ដំបូងបារាំងនិយាមកា ១១៤០.០០០ - ៤៥៥.៤៣០ កាត់ទៅទិសពាយព្យតាមវិទ្យុបន្ទាត់ក្រុងប្រមាណ ១.៦០០ម * មួយពាន់ ប្រាំមួយរយម៉ែត្រ * កាត់ក្រុងក្រុងស្មោះ នៅនិយាមកា ១១៤៦.៦៨០ - ៤៥៤.៤៨០ កាត់ទៅទិសខាងជើងតាមវិទ្យុបន្ទាត់ក្រុងប្រមាណ ៣០០ម * បីរយម៉ែត្រ * ដល់ដំបូង ទាននិយាមកា ១១៤១.៤៨០ - ៤៥៤.៤៣៤ កាត់ទិសពាយព្យតាមវិទ្យុបន្ទាត់ ក្រុង ប្រមាណ ១.៧៤០ម * មួយពាន់ប្រាំពីររយហាសិបម៉ែត្រ * ដល់ដំបូងទាននិយាមកា ១១៤២. ៨០០ - ៤៥៣.៣៦០ កាត់ទៅទិសលិចឆៀងនិរតីតាមវិទ្យុបន្ទាត់ក្រុងប្រមាណ ១.៦០០ម * មួយពាន់ប្រាំមួយរយម៉ែត្រ * ដល់ដំបូងទាននិយាមកា ១១៤២.៤៥០ - ៤៥១.៧៥០ តាម វិទ្យុបន្ទាត់ក្រុងប្រមាណ ១.១៤០ម * មួយពាន់មួយរយហាសិបម៉ែត្រ * ទៅកាត់ផ្លូវលេខ ១៧ * លេខ ៨ អា * នៅកណ្តាលស្ពានសារសៀមនិយាមកា ១១៤២.៦៤០ - ៤៥០. - ៦៥០ ពីនេះទាញក្រុងដល់ដំបូងចុងផ្តុំរយវិទ្យុប្រព័ន្ធនៃរដ្ឋសេដ្ឋកិច្ចការវាងកម្ពុជា និង វៀតណាម ។

វិទ្យុប្រព័ន្ធនៃរដ្ឋសេដ្ឋកិច្ចការវាងសាធារណៈរដ្ឋប្រជាមានិតកម្ពុជា និង សាធារណរដ្ឋសង្គមនិយមវៀតណាម កំរិតដូចគ្នាខាងលើនេះ បានគូរទៀង លើ ផែនទីខ្នាត ១ - ១០០.០០០ របស់មន្ទីរភូមិសាស្ត្រភូមិសាស្ត្រ (Service géographique de l'Indochine) ត្រូវជាទូទៅមុនឆ្នាំ ១៩៥៥ ឬកាលបរិច្ឆេទជ្រកកំផុតនិង ឆ្នាំ ១៩៤៥ ផែនទី ២៦ ផ្ទាំងអម ដែលបានភាគីទាំងពីរចក្ខុវិស័យ កំទេចស្រាវជ្រាវ ដោយ មានសញ្ញាពឹងក្រុងកណ្តាល (+) ចំពោះកំរិតវិទ្យុប្រព័ន្ធនៃរដ្ឋសេដ្ឋកិច្ចការវាងពីរ ទទួលស្គាល់ថាសម្រួល និង បានគូរជាសញ្ញាជើងក្រុងកណ្តាល (+) នៅកំរិតកំរិត ដែលមានកែប្រែ និង បានគូរលើផែនទីខ្នាត ១ - ៤០.០០០ * ៥០ ផ្ទាំងផែនទីអម ដែលបានភាគីទាំងពីរទទួលស្គាល់ ដោយសញ្ញា (—·—·—·—) កណ្តាល ។

ផែនទីទាំងពីរក្របរកទខាងលើនេះ គឺជាឯកសារអមទី ១ និង ឯកសារ អមទី ២ ជាចំណែកមួយនៃកិច្ចសន្យាសន្តិភាពកាត់ផ្តាច់ព័ន្ធនៃសញ្ញា នេះ ហើយក្របរកទផែនទីទាំង ពីរសុទ្ធតែមានតម្លៃដូចគ្នា ។

បញ្ហានិយាមកាត្តងប្រកាសនេះ ដែលដាស់ចេញពីថ្ងៃទី ១ - ៤០.០០០
UTM ត្រូវបានគណនាឯកតាជាតម្លៃ ។

ប្រកាស ២

ចំពោះបញ្ហាបញ្ហាដែលមានទាក់ទងដល់ច្បាប់ស្តីពី ប្រែកម្រិតផែនទី :

១ - ប្រសិនបើប្រតិបត្តិការ អ្នក ប្រែកម្រិតផែនទីដ្ឋានដំបូងនោះ ទើបប្រែកម្រិតផែនទីត្រូវបាន
រកគ្រាន់ ដែលដាស់ចេញពីថ្ងៃទី ១ បើទោះជាដីគ្មានសំណុំសំណុំណាមួយទៀត ។

២ - បញ្ហាដីដុះ និង កោះដែលស្ថិតនៅលើលំដាប់ប្រែកម្រិតផែនទី បើនៅទីកន្លែងកម្ពុជា ដី
ជា កម្រិតទឹកស្រស់កម្ពុជា បើនៅទីកន្លែងណាមួយដែលមានប្រព័ន្ធស្រោចស្រព ។

បញ្ហាដីដុះ កោះ និង ដីដុះថ្មីដែលទើបកើតឡើងក្រោយពេលដែលប្រែកម្រិត
ប្រែកម្រិតផែនទីត្រូវបានដាស់ចេញពីថ្ងៃទី ១ គឺត្រូវដោះស្រាយតាមរបៀបណាមួយដែលបានកំណត់
ទាំងលើផែនទីផែនទី ។

៣ - ចំពោះស្ថានីយ៍ដែលឆ្លងកាត់ទន្លេ អ្នក ប្រែកម្រិតផែនទីនោះ ចំណុចប្រែកម្រិតផែនទី
នោះ ត្រូវកំណត់កម្រិតកំណែស្ថានីយ៍ ដោយពុទ្ធិស្ថិតថា ប្រែកម្រិតផែនទីដែលបានកំណត់ទន្លេ
អ្នក ប្រែកម្រិតនោះ ជា ឯកតា ទើបយ ។

ប្រកាស ៣

យើងសម្រេចបានដំណើរការអនុលោមតាមប្រកាស ២ ដែលខ្លួនស្ថិតនៅក្រោមការ
ការងារដោះស្រាយបញ្ហាប្រែកម្រិតផែនទី រវាងសាធារណៈរដ្ឋប្រជាមានិតកម្ពុជា និង សាធារណៈ
រដ្ឋសង្គមនិយមវៀតណាម ដែលបានចុះពាក្យលេខា ១២០ កក្កដា ១៩៨៣ និង
ចោលតាមប្រកាស ២ និងប្រកាស ៣ ទើបកិច្ចព្រមព្រៀងស្តីពីតំបន់ទឹកប្រវែងស្រូវស្រែចម្រុះ
សាធារណៈរដ្ឋប្រជាមានិតកម្ពុជា និង សាធារណៈរដ្ឋសង្គមនិយមវៀតណាម ដែលបានចុះ
ពាក្យលេខា ១២០ កក្កដា ១៩៨២ ដែលបានប្រយុទ្ធប្រយ័ត្នពីការងារការងារប្រែកម្រិតផែនទី
សម្រេចបានដំណើរការអនុលោមតាមប្រកាស ២ និងប្រកាស ៣ រវាងសាធារណៈរដ្ឋប្រជាមានិតកម្ពុជា និង សាធារណៈរដ្ឋ
សង្គមនិយមវៀតណាមដូចតទៅ :

១ - ទ្រព្យកំរិតនៃរដ្ឋឈើសម្បទ រវាងប្រទេសទាំងពីរ ចាប់ផ្តើមពីចំណុច ចុងក្រោយបំផុតនៃទ្រព្យកំរិតនៃដីជ្រក តាមទិសទិសមាត្រដ្ឋាន ១ភាគ១០០.០០០ និង ១ភាគ ៥០.០០០ ភ្ជាប់តាមសន្ធិសញ្ញា ។

២ - ទ្រព្យកំរិតនៃរដ្ឋឈើសម្បទ ត្រូវបន្តដើរតាមផ្លូវមួយដែលភាគីទាំង ពីរនឹងប្រសូរស្រួលធានាដល់ការបែងចែកព្រំដែន ព្រំដីសម្បទ ដូចក្នុងកិច្ចព្រមព្រៀងស្តីពី តំបន់ទឹកប្រវែងសាស្ត្រ របស់សាធារណរដ្ឋប្រជាមានិតកម្ពុជា និង សាធារណរដ្ឋសង្គម ឌីមុករេវ៉ូឡូធីក ព្រុយណេ ។

៣ - ទ្រព្យកំរិតនៃនេះ គឺជាដីជ្រកដ៏សំខាន់សម្រាប់ដីជាចំណុចភ្ជាប់ ទ្រព្យសម្បទាទាំងពីរ ដែលប្រើប្រាស់ដោយដីដ៏ទឹកទទឹងដែលសម្បទ របស់ប្រទេសនី ច្រណុត និង សូមបន្ទាយទៅដល់ចំណុចមួយនៅទីក្រុងប្រទេសវៀតណាម ទ្រព្យកំរិតនៃសម្បទ ប្រទេសនីមួយ ។

៤ - ទ្រព្យកំរិតនៃសម្បទ ដែលនឹងចុះឈ្មោះជាផ្លូវការ ភ្ជាប់ជាមួយសន្ធិសញ្ញា ស្តីពីការកំរិតកំរិតនៃរដ្ឋឈើសម្បទ រវាងប្រទេសទាំងពីរ គឺជា ទ្រព្យកំរិតនៃសម្បទ របស់មន្ទីរ វាស់វែងដីសាស្ត្រភ្នំពេញ ព្រះពុទ្ធនាម ១៩៥៥ និងឆ្នាំ ១៩៥៦ មាត្រដ្ឋាន ២១៨៦. ៦៤០ មានលេខសញ្ញា ៤៣៩៥ និង ៤៣៩៥ ។

អនុលោមតាមការណែនាំនៃការងាររវាងប្រទេសទាំងពីរ គឺជា កម្មការបំប៉នដំណើរ ការកំរិតកំរិតនៃរដ្ឋឈើសម្បទ ខ្លឹមសារចុះទៅពិនិត្យដាក់ស្តង់ដារការកំរិតទ្រព្យកំរិតនៃ រដ្ឋឈើសម្បទ និង ការប្រព្រឹត្តិសន្ធិសញ្ញាស្តីពីការកំរិតកំរិតនៃរដ្ឋឈើសម្បទ រវាងសា ធារណរដ្ឋប្រជាមានិតកម្ពុជា និង សាធារណរដ្ឋសង្គមឌីមុករេវ៉ូឡូធីក ព្រុយណេ ។

ប្រកាស

ភាគីទាំងពីរប្រសូរស្រួលចង្អុលឈ្មោះ កម្មការបំប៉នកំរិតកំរិតនៃរដ្ឋឈើសាស្ត្រ ដាក់ស្តង់ដារ និង ព្រះបង្គោលកំរិតនៃរដ្ឋ រវាងសាធារណរដ្ឋប្រជាមានិតកម្ពុជា និង សាធារណរដ្ឋសង្គមឌីមុករេវ៉ូឡូធីក ព្រុយណេ គឺជា កម្មការបំប៉ន ដែលមានភារកិច្ចដូចតទៅ :

យោងទៅតាមប្រការ ១ និង ប្រការ ២ ទ្រព្យកំរិតនៃនេះ ដើម្បី

ដំណើរការកំរិតដាក់តែប្រាក់ដៃដើម្បីទ្រទ្រង់ដីគោកទាំងស្រុងរវាងប្រទេសទាំងពីរ និង
ដំរោងទឹកទ្រទ្រង់បោះបង្គោលប្រាក់ដៃដើម្បី ដំណើរការបោះបង្គោលប្រាក់ដៃដើម្បីដាក់
បង្កើតផែនទីប្រាក់ដៃដើម្បី រវាងសាធារណរដ្ឋប្រជាមានិតកម្ពុជា និង សាធារណរដ្ឋ
សង្គមនិយមវៀតណាម ដោយបានចេញកាត់ទឹកទ្រទ្រង់បោះបង្គោលប្រាក់ដៃដើម្បី ប្រាង្គកិច្ច
សារចុងក្រោយដើម្បីចាត់ការកំរិតប្រាក់ដៃដើម្បីសិស្សដាក់តែប្រាក់ និង បោះបង្គោល

កិច្ចសារចុងក្រោយ ដីដាងកសាមនៃសន្ធិសញ្ញានេះ ។ ផែនទីដែល
មានទ្រទ្រង់បោះបង្គោល រវាងសាធារណរដ្ឋប្រជាមានិតកម្ពុជា និង សាធារណរដ្ឋ សង្គម
និយមវៀតណាម ដែលដោះស្រាយបង្កើតឡើងក្រោយពេលសំរេចកំរិតប្រាក់ដៃដើម្បី
សិស្សដាក់តែប្រាក់ និង បោះបង្គោល និង ជំនួយអោយផែនទីដូចពោលនៅចុងប្រការ ១
នៃសន្ធិសញ្ញានេះ ។

ដោះស្រាយបញ្ហា និង ចាប់ផ្តើមធ្វើសកម្មភាពអោយក្រោយពេល សន្ធិសញ្ញា
នេះមានប្រសិទ្ធភាព និង ដំណើរការរបស់ខ្លួនតាមផែនការ និង បញ្ជាការស្រុះ ស្រួល
ដែលដោះស្រាយបញ្ហាសំរេច រយៈពេល កម្មភាពបញ្ជាក់សកម្មភាពរបស់ខ្លួនពេល
ដែលសំរេចភារកិច្ចដែលប្រសើរអោយតាមប្រការ ៤ នេះ ។


ប្រការ ៤

សន្ធិសញ្ញានេះ នឹង ត្រូវបានផ្តល់សច្ចាប័ន និង មានប្រសិទ្ធភាពចាប់ពីថ្ងៃ
ផ្តល់សច្ចាប័នសំរាប់សច្ចាប័ន ។

ធ្វើនៅភ្នំពេញ រដ្ឋធានីនៃសាធារណរដ្ឋប្រជាមានិតកម្ពុជា ថ្ងៃទី២៧
ខែ ធ្នូ ឆ្នាំ ១៩៨៥ ជាពីរច្បាប់ ជាភាសាខ្មែរ និង ភាសាវៀតណាមទាំងពីរ
ច្បាប់នេះ មានតម្លៃដូចគ្នា ។

ទទួលសិទ្ធិពី
ក្រុមប្រឹក្សារដ្ឋ
សាធារណរដ្ឋ ប្រជាមានិត កម្ពុជា

ទទួលសិទ្ធិពី
ក្រុមប្រឹក្សារដ្ឋ
សាធារណរដ្ឋ សង្គមនិយមវៀតណាម





ស្ថិតិផែនទីមាត្រាដ្ឋាន ១.៥០០.០០០ មកសារភាសាជប៉ុន ២៦ ឃុំវែងស្រែភាសាខ្មែរ
 ព្រះរាជាណាចក្រកម្ពុជា និង ព្រះរាជាណាចក្រកម្ពុជា

ឃុំវែងស្រែ	លេខសញ្ញា		ស្ថាប័នចុះផ្សាយ		ការិយាល័យ	ទំព័រ
	ឃុំវែងស្រែ	ឆ្នាំចុះផ្សាយ	ភាសាខ្មែរ	ភាសាជប៉ុន		
1	2	3	4	5	6	7
1. DACTO-OUEST	148-W	9-1954	ក្រុមប្រឹក្សាស្រុកស្រែវែងស្រែ	Service géographique de l'Indochine	ព្រះរាជាណាចក្រកម្ពុជា	
2. YALI-OUEST	156-W	9-1955	ក្រុមប្រឹក្សាស្រុកស្រែវែងស្រែ	Service géographique National du VN	-	
3. BOKHAM-OUEST	164-W	3-1954	ក្រុមប្រឹក្សាស្រុកស្រែវែងស្រែ	Service géographique de l'Indochine	-	
4. BOKHAM-EST	164-E	10-1953	-	-	-	
5. KOMAYON-EST	172-E	9-1953	-	-	-	
6. KOMAYON-OUEST	172-W	5-1952	-	-	-	សម្រាប់ប្រើប្រាស់
7. BANDON-OUEST	101-W	4-1953	-	-	ព្រះរាជាណាចក្រកម្ពុជា	
8. BANDON-EST	181-E	11-1953	-	-	-	
9. POSTE MAITRE-EST	192-E	10-1953	-	-	-	
10. POSTE MAITRE-OUEST	192-W	10-1953	-	-	-	
11. SRE KHTUM-EST	191-E	10-1953	-	-	ព្រះរាជាណាចក្រកម្ពុជា	
12. LOC NINH-EST	1201-E	10-1954	-	-	ព្រះរាជាណាចក្រកម្ពុជា	


[Handwritten signature]

[Handwritten signature]


1	2	3	4	5	6	7
13. LOC NINH-OUEST	1201-W	2-1953	ក្រុមហ៊ុន ភូមិសាស្ត្រ	Service géographique de l'Indochine		
14. NIMOT-EST	1200-E	10-1951	-	-		
15. TAY NINH-EST	1210-E	11-1951	-	-		
16. NIMOT-OUEST	1200-W	10-1951	-	-		
17. TAY NINH-OUEST	1210-W	11-1951	-	-		
18. PREY VENG-EST	1209-E	6-1952	-	-		
19. TRANG BANG-OUEST	1220-W	1-1952	-	-		
20. TRANG BANG-EST	1220-E	1-1952	-	-		
21. SVAYRIENG-EST	1219-E	2-1951	-	-		
22. SVAYRIENG-OUEST	1219-W	2-1951	-	-		
23. TAKEO-EST	1218-E	9-1951	-	-		
24. HATIEN-EST	1227-E	1-1953	-	-		
25. HATIEN-OUEST	1227-W	1-1953	-	-		
26. KAMPOT-EST	1226-E	12-1951	-	-		

ភ្នំពេញ, ថ្ងៃ ទី ២៦ ខែ កញ្ញា ឆ្នាំ ១៩៥៥

ប្រធានការៈ ប្រតិភូ ភូមិសាស្ត្រ



ប្រធានការៈ ប្រតិភូ ភូមិសាស្ត្រ



លេខ ១២៧

កម្មវិធីផែនទី មាត្រាផ្ទះ ១.៥០.០០០ ហត្ថលេខាប័ណ្ណ ៤០ ផ្ទះផែនទីទាំងអស់
 ព្រះរាជាណាចក្រកម្ពុជា និង ព្រះរាជាណាចក្រកម្ពុជា
 ក្រសួងព្រៃឈើ

ល.រ	ឈ្មោះ ផ្ទះ ផែនទី	លេខសញ្ញា ផ្ទះផែនទី	ឆ្នាំចេញ ផ្សាយ	ស្ថាប័នចេញផ្សាយ		ធនធាន	កម្រិត
				ភាសាខ្មែរ	ភាសាអង់គ្លេស		
1	2	3	4	5	6	7	8
1	DAK HOT LOP	6538-III	1970-1971	អគ្គនាយកដ្ឋានផែនទី កម្ពុជា	66 th ENGR CO (TOPO) (CORPS)	ចេញផ្សាយ	រូបភាពផែនទី
2	POLEI JAR SIENG	6537-IV	5-1971	អគ្គនាយកដ្ឋានផែនទី កម្ពុជា	U.S. Army Topographic Command	- -	-
3	PHUM KHAM DORANG	6437-I		អគ្គនាយកដ្ឋានផែនទី កម្ពុជា	AHS U.S. Army	- -	រូបភាពផែនទី
4	PHUM HAY	6437-II	12-1970	អគ្គនាយកដ្ឋានផែនទី កម្ពុជា	U.S. Army Topographic Command	- -	-
5	PH. THONG	6436-I		អគ្គនាយកដ្ឋានផែនទី កម្ពុជា	Army Map Service-U.S Army Corps of Engineers	- -	រូបភាពផែនទី

1	2	3	4	5	6	7	8
6	LE THANH	6536-IV		លីងត្រីងប៊ុន NHTURN	AMS (OR) U.S. Army	ព្រះព្រហ្មវរ្ម័ន	គ្រូបង្គោល
7	PL. YAO	6536-III		- d -	AMS U.S. Army	- d -	- d -
8	YA LOP	6535-IV		- d -	AMS (SJ) U.S. Army	- d -	- d -
9	YOK KHRE	6535-III		- d -	AMS (OR) U.S. Army	- d -	- d -
10	MERRUCH	6435-II		- d -	AMS (AM) U.S. Army	- d -	- d -
11	O TRA	6434-I		- d -	AMS (SX) U.S. Army	- d -	- d -
12	BON DRANG PHOK	6534-IV		- d -	AMS U.S. Army	- d -	- d -
13	BON DAK N'DROT	6534-III	11/1970	លីងត្រីងប៊ុន ធានាប្រកាស	29 th KNQR HN (BT)	- d -	គ្រូបង្គោល
14	DGO MINH	6533-IV		លីងត្រីងប៊ុន NHTURN	AMS. U.S. Army	- d -	គ្រូបង្គោល
15	DAK DAM	6433-I		- d -	AMS. U.S. Army	- d -	- d -
16	AP DOAN VAN	6433-II		- d -		- d -	- d -

1	2	3	4	5	6	7	8
17	O RAND	6433-IV	10-1969	លេខ: ២៧១០ ទីក្រុង បា រូស ហ៊ី	29 th ENGR (BT)	ព្រះរាជក្រឹត្យ	គ្រូបង្វែរ
18	BU GIA MAP	6433-III	5-1971	- ឆ -	29 th ENGR BN (BT)	- ឆ -	គ្រូបង្វែរ
19	AP PHUOC THIEN	6333-II	9-1971	- ឆ -	29 th ENGR BN (BT)	- ឆ -	គ្រូបង្វែរ
20	MEAK SAY	6333-III		មន្ត្រីជំនាញបច្ចេកទេស	AMS (TE) U.S. Army	- ឆ -	គ្រូបង្វែរ
21	LOC NINH	6332-IV	5-1970	លេខ: ២៧១០ ទីក្រុង បា រូស ហ៊ី	66 th ENGR CO (TOPO) (CORPS)	- ឆ -	គ្រូបង្វែរ
22	CHOAM KRAVIEN	6232-I	10-1971	លេខ: ២៧១០ ទីក្រុង បា រូស ហ៊ី	29 th ENGR BN (BT)	- ឆ -	គ្រូបង្វែរ
23	BO TUC	6232-II	4-1975	ក្រុមប្រឹក្សា បច្ចេកទេស ទីក្រុង បា រូស ហ៊ី	1st Engineer Topo GROUP RVNAP (Corps of engineers)	- ឆ -	គ្រូបង្វែរ
24	TA DATH	6232-III	2-1969	លេខ: ២៧១០ ទីក្រុង បា រូស ហ៊ី	29 th ENGR BN (BT)	- ឆ -	គ្រូបង្វែរ
25	ME MUT	6232-IV	11-1971	- ឆ -		- ឆ -	គ្រូបង្វែរ

1	2	3	4	5	6	7	8
26	KH. TRAPRANG PHLONG	6132-II	1-1970	កងវិស័យស្ថាបនា ស្ថាបនា	29 th ENGR BN (BT)	ព្រះព្រះបាទ	រដ្ឋបាលស្ថាបនា
27	PH KAM PONG TRACH	6131-I	7-1971	កងវិស័យស្ថាបនា ស្ថាបនា	29 th ENGR BN (BT)	- ឆ -	រដ្ឋបាលស្ថាបនា
28	SVAY RIENG	6131-II	9-1971	កងវិស័យស្ថាបនា ស្ថាបនា	29 th ENGR BN (BT)	- ឆ -	រដ្ឋបាលស្ថាបនា
29	AN THANH	6231-III	3-1969	កងវិស័យស្ថាបនា ស្ថាបនា	29 th ENGR BN (BT)	- ឆ -	រដ្ឋបាលស្ថាបនា
30	DUC HUE	6230-IV	4-1975	កងវិស័យស្ថាបនា កងវិស័យស្ថាបនា ស្ថាបនា	1st Engineer Topo Group RVNAP (Corps of Engineers)	- ឆ -	រដ្ឋបាលស្ថាបនា
31	MOC HOA	6130-I	7-1971	កងវិស័យស្ថាបនា ស្ថាបនា	29 th ENGR BN (BT)	- ឆ -	រដ្ឋបាលស្ថាបនា
32	PREY NHAY	6131-III		មន្ទីរស្ថាបនាស្ថាបនា	AMS U.S. Army	- ឆ -	រដ្ឋបាលស្ថាបនា
33	VINH THANH	6130-IV	6-1969	- ឆ -	AMS U.S. Army	- ឆ -	រដ្ឋបាលស្ថាបនា
34	HONO BNU	6030-I		- ឆ -	AMS U.S. Army	- ឆ -	រដ្ឋបាលស្ថាបនា
35	TAM CHAU	6030-IV		- ឆ -	AMS (SX) U.S Army	- ឆ -	រដ្ឋបាលស្ថាបនា

1	2	3	4	5	6	7	8
36	CHAU PHU	16030-III	11-1970	ឈ្មោះ: ចៅ ផូ ហ៊ុន ជា ប្រភេទ បា	29 th ENGR BN (BT)	ចុះ ក្នុង ឈ្មោះ	គ្រប់ ឆ្នាំ ឆ្នាំ ឆ្នាំ
37	TINH BIEN	5930-II	7-1971	ឈ្មោះ: តាំង ហ៊ុន កា ហ៊ុន	U.S. Army Topographic Command	- d -	
38	TUK MEAS	5930-III	6-1971	ឈ្មោះ: តុក ម៉េស កា ហ៊ុន	U.S. Army Topographic Command	- d -	
39	KIEN LUONG	5929-IV		ឈ្មោះ: គីយ៉េន លួន កា ហ៊ុន	AMS (WQ) U.S. Army	- d -	គ្រប់ ឆ្នាំ ឆ្នាំ ឆ្នាំ
40	KRONG KEP	15829-I		- d -	AMS U.S. Army	- d -	- d -

ធ្វើ ត្រង់ ពេល ថ្ងៃ ទី ២៦ ខែ តុលា ឆ្នាំ ១៩៧១

ប្រធាន គ្រប់ កិច្ចការ

ប្រធាន គ្រប់ កិច្ចការ

ឯក ឃុំ

ឯក ឃុំ